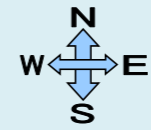




佐山地区 危険箇所マップ

(令和4年版)

佐山小学校PTA地区活動部作成



メモ欄

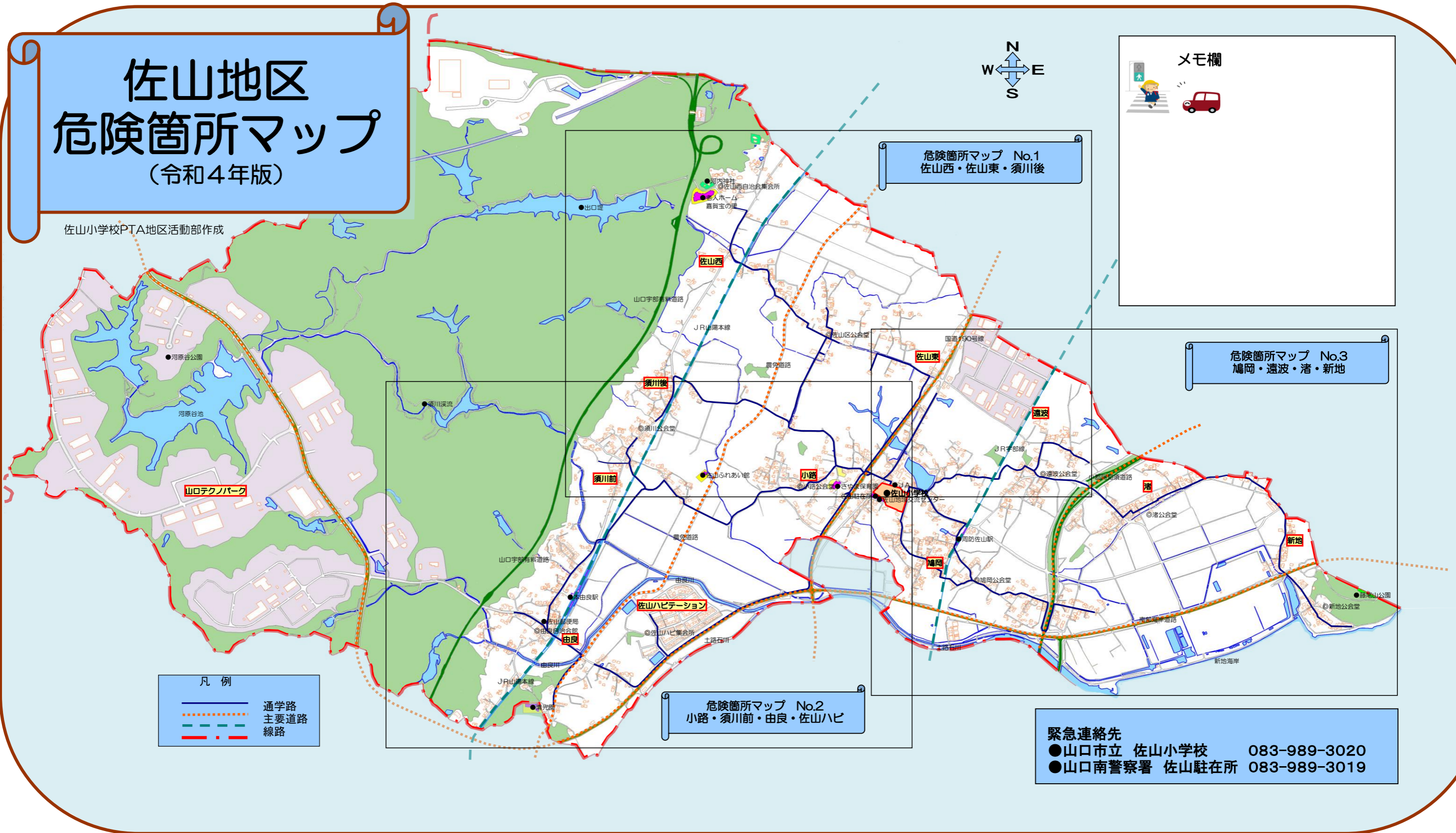
危険箇所マップ No.3
鳩岡・遠波・渚・新地

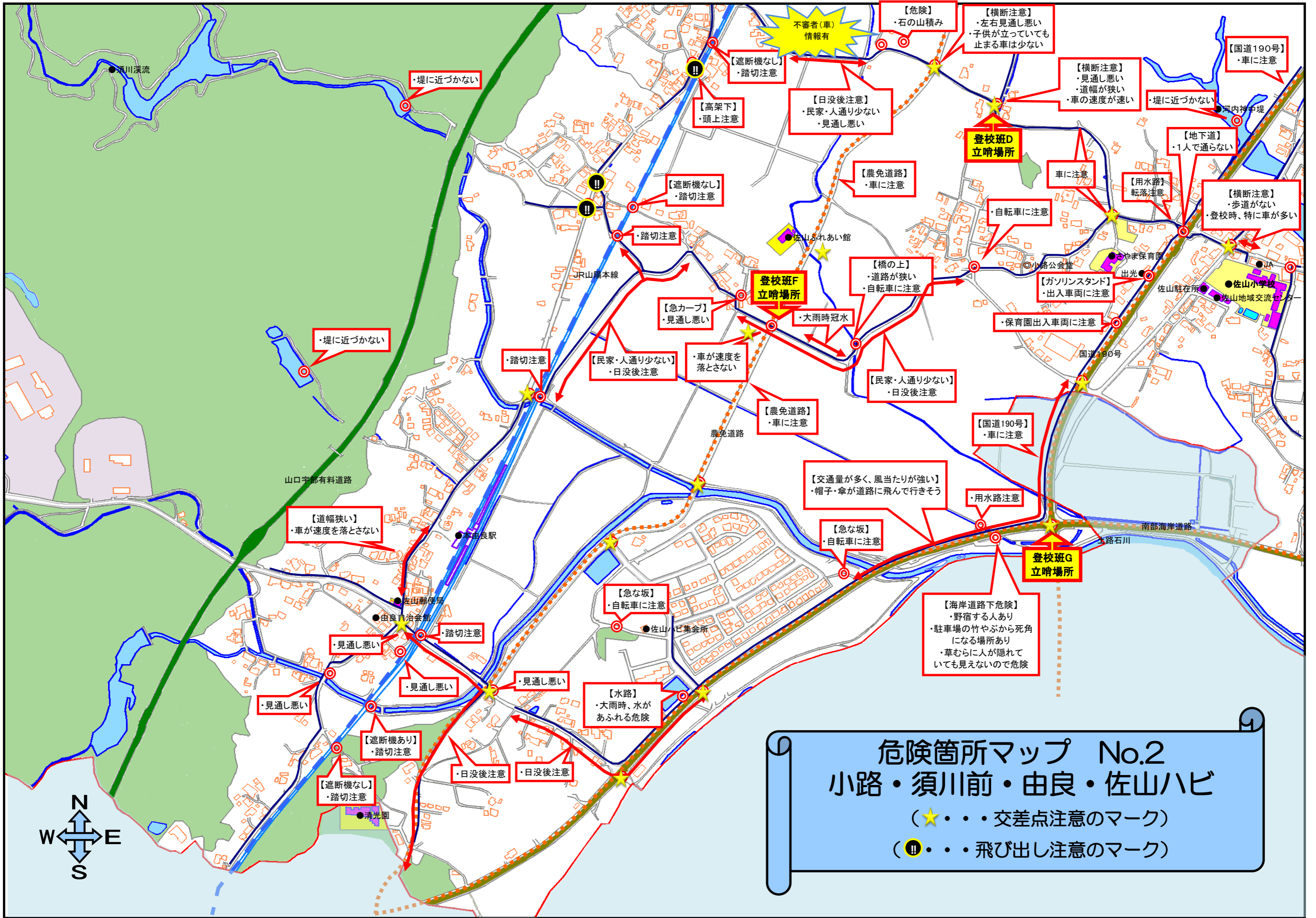
危険箇所マップ No.2
小路・須川前・由良・佐山ハビ

緊急連絡先
 ●山口市立 佐山小学校 083-989-3020
 ●山口南警察署 佐山駐在所 083-989-3019

凡例

- 通学路 (Blue line)
- 主要道路 (Red line)
- 線路 (Green line)





危険箇所マップ No.2 小路・須川前・由良・佐山ハビ

(★・・・交差点注意のマーク)

(⚡・・・飛び出し注意のマーク)

・堤に近づかない

【遮断機なし】
・踏切注意

【日没後注意】
・民家・人通り少ない
・見通し悪い

【危険】
・石の山積み

【横断注意】
・左右見通し悪い
・子供が立っていても止まる車は少ない

【国道190号】
・車に注意

・堤に近づかない

登校班D
立哨場所

【地下道】
・1人で通らない

【横断注意】
・歩道がない
・登校時、特に車が多い

【農免道路】
・車に注意

車に注意

【用水路】
・転落注意

・自転車に注意

【橋の上】
・道路が狭い
・自転車に注意

【ガソリンスタンド】
・出入車両に注意

・保育園出入車両に注意

登校班F
立哨場所

【急カーブ】
・見通し悪い

・大雨時冠水

【民家・人通り少ない】
・日没後注意

・車が速度を落とさない

【民家・人通り少ない】
・日没後注意

【農免道路】
・車に注意

【国道190号】
・車に注意

・堤に近づかない

・踏切注意

【道幅狭い】
・車が速度を落とさない

【交通量が多く、風当たりが強い】
・帽子・傘が道路に飛んで行きそう

用水路注意

【急な坂】
・自転車に注意

登校班G
立哨場所

【海岸道路下危険】
・野宿する人あり
・駐車場の竹やぶから死角になる場所あり
・草むらに人が隠れていても見えないので危険

【急な坂】
・自転車に注意

【水路】
・大雨時、水があふれる危険

・見通し悪い

・踏切注意

・見通し悪い

・見通し悪い

【遮断機あり】
・踏切注意

・日没後注意

・日没後注意

【遮断機なし】
・踏切注意

